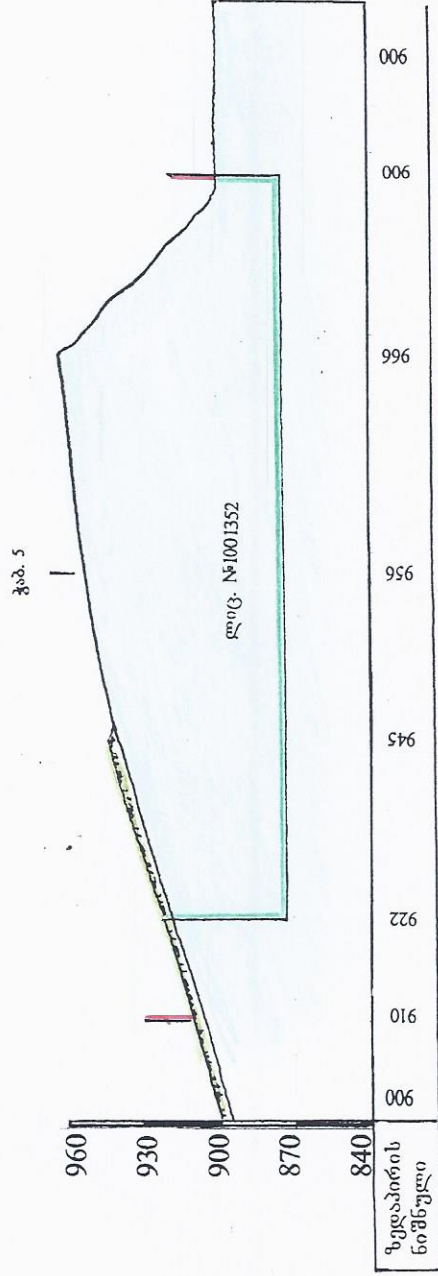






დედოფლისწყაროს კირქვის საბადოს
უბანი ჩრდილო-დასავლეთი
ჭრილი პირველი საფეხურის გადასნის ჩვენებით
მასშტაბი 1:3000

ჭრილი ა-ბ



-  — სამთო მინაკუთვანის კონტური
-  — გეოლოგიური მარაგის კონტური
-  — ნიადაგის ფენა და დელუვიური დანალექი კირქვის ნატეხების ჩანართები
-  — კირქვა